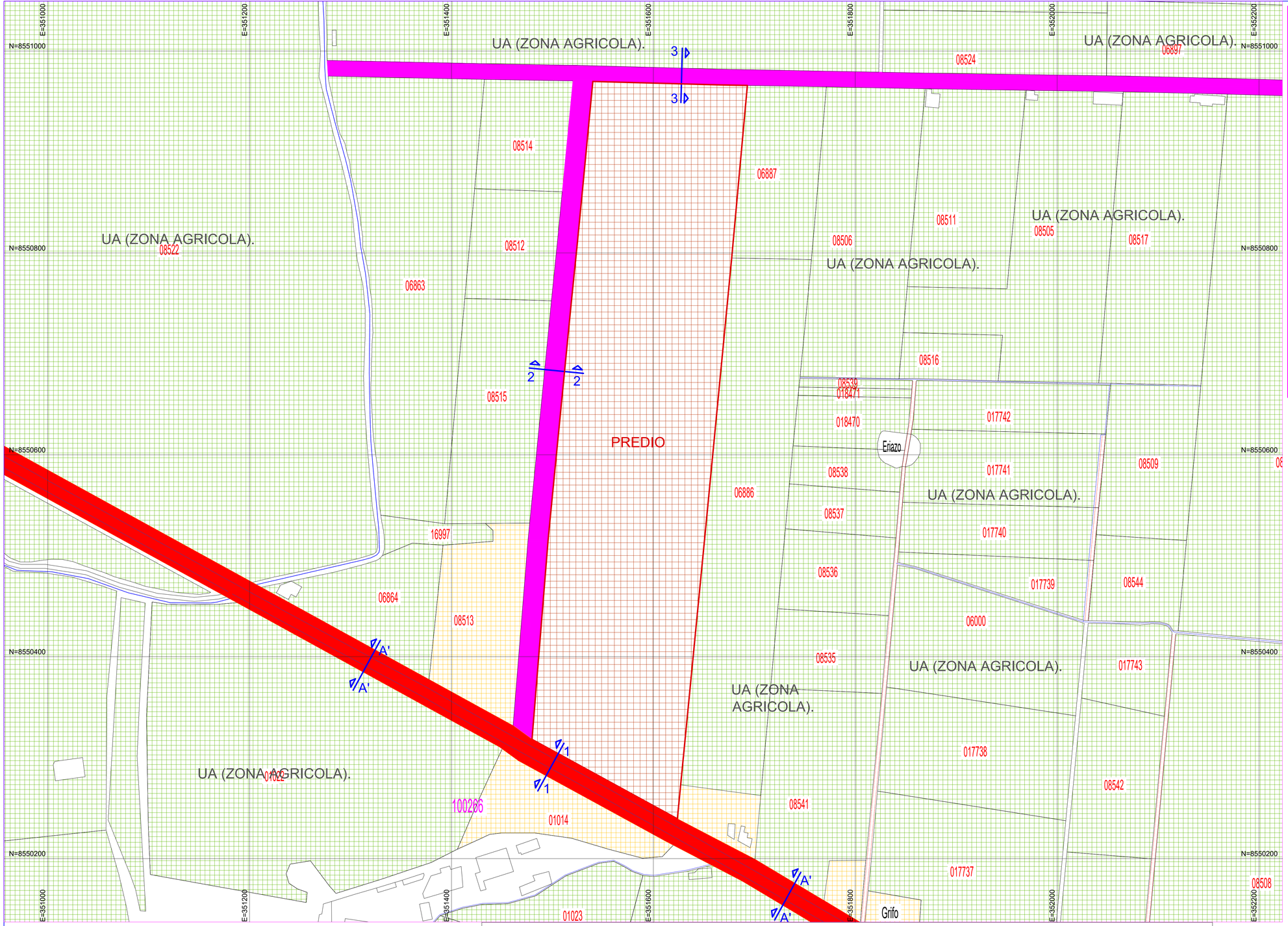

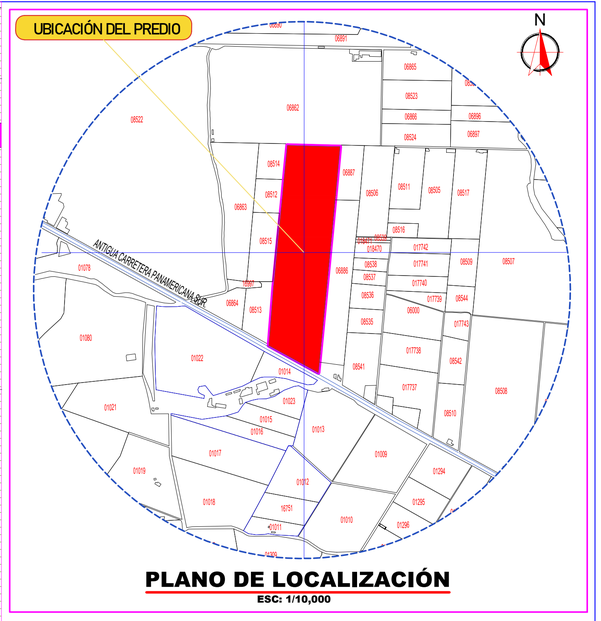

PLANO DE LOCALIZACIÓN

ESC: 1/10,000

LEYENDA

CONFORME AL PDU APROBADO MEDIANTE ORDENANZA N° 028-2008-MPC Y ORDENANZA N° 006-1995-MPC, QUE APRUEBA ELPLAN DE ACONDICIONAMIENTO TERRITORIAL

- RBD - RESIDENCIAL DE BAJA DENSIDAD
- UA- USO AGRICOLA

PLANO DE PLANEAMIENTO INTEGRAL.

ESCALA 1/ 2,000

SECCIÓN VIAL PROPUESTA

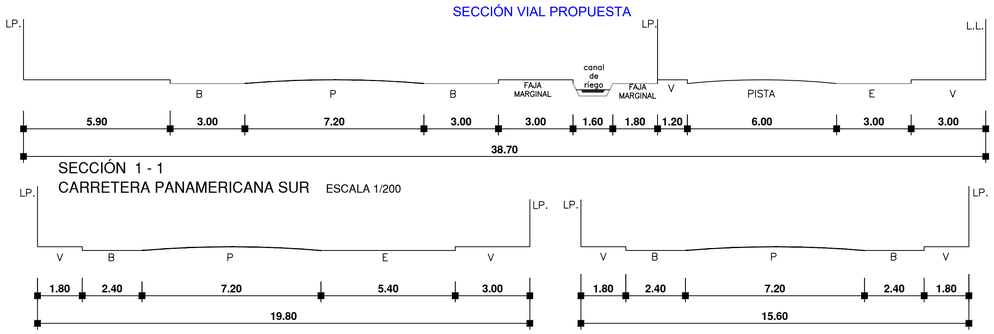

SECCIÓN 1 - 1
CARRETERA PANAMERICANA SUR ESCALA 1/200

SECCIÓN 2 - 2
VIA PRINCIPAL EN ZONA RESIDENCIAL ESCALA 1/200

SECCION 3-3
VIA PRINCIPAL EN ZONA RESIDENCIAL ESCALA 1/200

PROPIETARIOS:
NETLAND CORPORACIÓN INMOBILIARIA S.A.C

PROYECTO:
PLANEAMIENTO INTEGRAL
INTEGRACIÓN AL ÁREA URBANA Y ASIGNACIÓN DE ZONIFICACIÓN

UBICACION:
PREDIO UBICADO EN LA CARRETERA ANTIGUA PANAMERICANA SUR, DISTRITO DE SAN VICENTE DE CAÑETE, PROVINCIA DE CAÑETE LIMA. PREDIO INSCRITO EN LA PARTIDA ELECTRÓNICA P03152345.

N° DE PLANOS: 5 de 6

PROFESIONAL:

LÁMINA: PI-01

PLANO: PLANEAMIENTO INTEGRAL

ESCALA: 1/2,500

DIBUJO: FCA

FECHA: SETIEMBRE DEL 2,026

PROYECTISTA: